



**КОМИТЕТ ИМУЩЕСТВЕННЫХ ОТНОШЕНИЙ
АДМИНИСТРАЦИИ ПЕРМСКОГО МУНИЦИПАЛЬНОГО РАЙОНА**

РЕШЕНИЕ

о размещении объектов № 636

Пермский край
Пермский район

27.07.2021

Комитет имущественных отношений администрации Пермского муниципального района разрешает Акционерному обществу «Газпром газораспределение Пермь» (ИНН 5902183841, ОГРН 1025900512670, почтовый адрес: 614000, г. Пермь, ул. Петропавловская, 43)

размещение объекта «Газопровод давлением до 1,2 Мпа, для размещения которого не требуется разрешения на строительство

на землях государственная собственность на которые не разграничена

на срок 1 год с 27.07.2021 г. по 26.07.2022 г.

Местоположение: Пермский край, Пермский район, Култаевское с/п, д. Мокино, ул. Радужная, к уч с кад № 59:32:0790001:1725

Приложение: схема предполагаемых к использованию земель или части земельного участка.

Председатель комитета
имущественных отношений администрации
Пермского муниципального района



Г.В. Мюресов

(подпись, печать)

Схема предполагаемых к использованию земель или части земельного участка

Объект: Газопровод давлением до 1.2 Мпа, для размещения которого не требуется разрешения на строительство

Местоположение: расположенных по адресу: Пермский край, м.р-н Пермский, с.п. Култаевское, д. Мокино, ул. Радужная, к.уч с кад №59:32:0790001:1725

Каталог координат, м

Площадь земель или части земельного участка, кв.м.: **888**

Категория земель: земли населенных пунктов

Вид разрешенного использования: -

| № точки границы | X | Y |
|-----------------|-----------|------------|
| н1 | 501300.64 | 2212070.66 |
| н2 | 501309.89 | 2212074.82 |
| н3 | 501307.65 | 2212083.93 |
| н4 | 501302.66 | 2212082.70 |
| н5 | 501297.43 | 2212104.91 |
| н6 | 501295.36 | 2212109.83 |
| н7 | 501289.25 | 2212108.79 |
| н8 | 501283.56 | 2212157.95 |
| н9 | 501287.81 | 2212158.69 |
| н10 | 501284.17 | 2212180.38 |
| н11 | 501282.29 | 2212180.06 |
| н12 | 501284.84 | 2212173.32 |
| н13 | 501278.38 | 2212107.10 |
| н14 | 501280.27 | 2212096.07 |
| н15 | 501287.90 | 2212097.39 |
| н16 | 501294.50 | 2212069.36 |
| н1 | 501300.64 | 2212070.66 |

Описание границ смежных землепользователей:

От точки н1 до точки н2 - земельный участок с кадастровым номером 59:32:0790001:1725

От точки н2 до точки н5 - земли общего пользования


От точки н5 до точки н6 - земельный участок с кадастровым номером 59:32:0790001:1067


От точки н6 до точки н11 - земли общего пользования

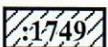
От точки н11 до точки н13 - земельный участок с кадастровым номером 59:32:4070004:1220

От точки н13 до точки н1 - земли общего пользования

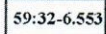
Условные обозначения:

 - предполагаемый участок земель, на которых планируется размещение объекта

 - границы и номер земельного участка, сведения о которых внесены в ЕГРН

 - границы и номер объекта капитального строительства, сведения о которых внесены в ЕГРН

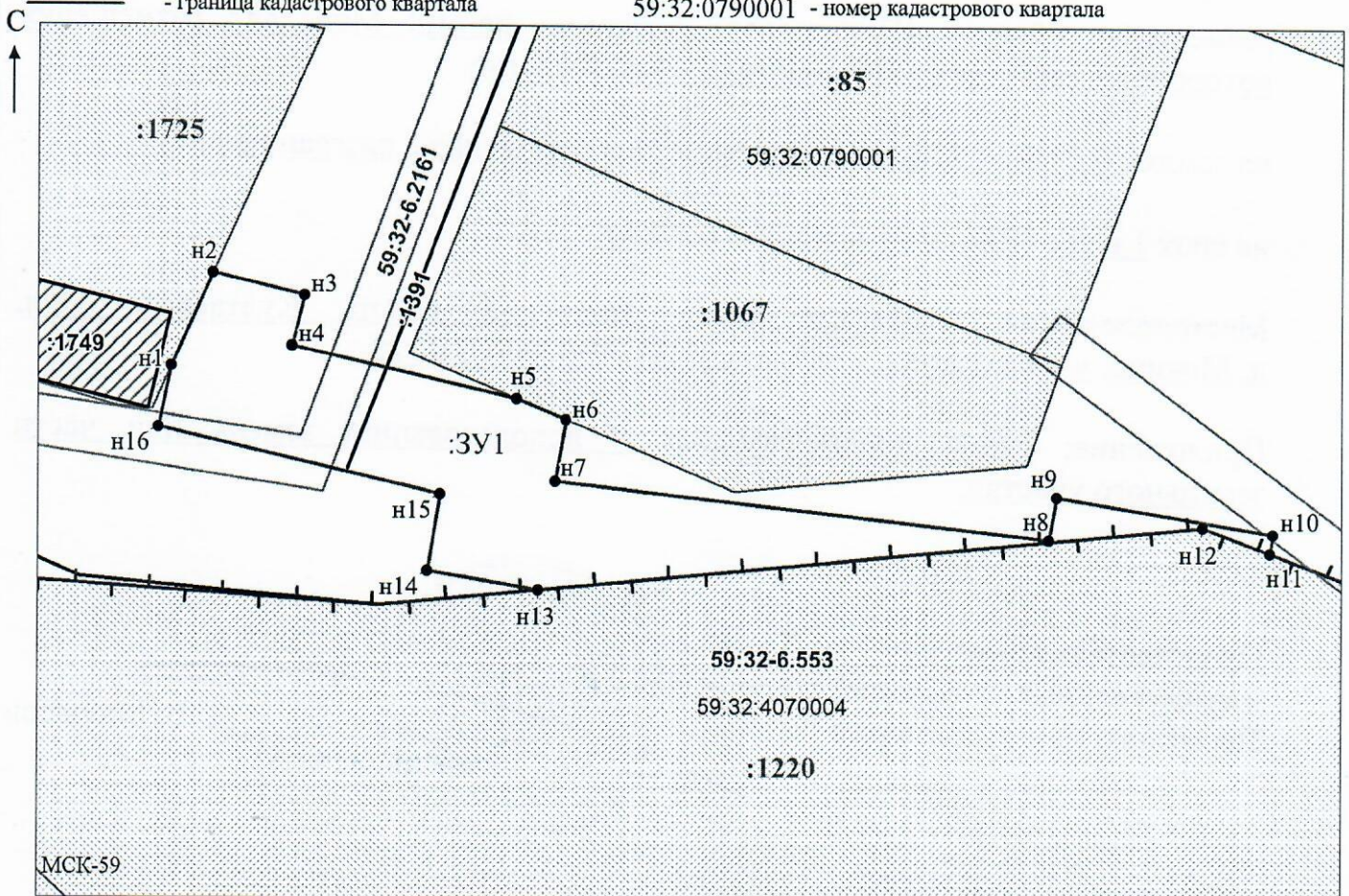
- граница кадастрового квартала

 - зоны с особыми условиями использования территории, сведения о которых внесены в ЕГРН

 - обозначение запрашиваемого земельного участка

 н1 - характерная точка границ земель или части земельного участка

59:32:0790001 - номер кадастрового квартала



Заявитель: _____ / Офишкина И.В.
 МП _____ (подпись, расшифровка подписи)

Масштаб 1:700

(для юридических лиц
и индивидуальных предпринимателей)